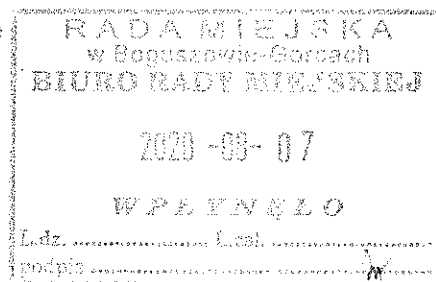


BURMISTRZ MIASTA
BOGUSZÓWA-GORC
Plac Odrodzenia 1
58-370 Boguszów-Gorce

WIM.070.6.2020. J.J



Boguszów – Gorce .08.2020 r.

Michał Foryś
Daniel Geming
Radni Rady Miejskiej w
Boguszowie-Gorcach
za pośrednictwem Przewodniczącego
Rady Miejskiej Stanisława Urbaniaka

Dot. Interpelacji Michała Forysia i Daniela Geminga Radnych Rady Miejskiej w Boguszowie-Gorcach

W odpowiedzi na interpelację *Michała Forysia i Daniela Geminga Radnych Rady Miejskiej w Boguszowie-Gorcach* z dnia 23.07.2020 r. przekazane pismem nr WOP.BR.0003.18.2020 w/m (data wpływu do UM 28.07.2020 r) w sprawie dzikiego wysypiska śmieci na parkingu Góry Dzikowiec, informuję, że zgodnie z art. 5 pkt 1 ustawy z dnia 13 września 1996 r. o utrzymaniu czystości i porządku w gminach (tekst jednolity Dz. U. z 2019 r., poz. 2010 dalej: u.c.p.g) oraz § 6 ust. 1 Uchwały nr XXIII/126/20 Rady Miejskiej w Boguszowie-Gorcach z dnia 15 czerwca 2020 r. zostały podjęte działania i wysłane pismo do właściciela działki o usunięcie zalegających odpadów.

W załączeniu:

1. Ksero pisma WIM.6232.26.2020.J.J

Otrzymują:

1. Adresat,
2. UM WIM a/a
3. WOP.BR

BURMISTRZ
Osoba Pełniąca Funkcję
Burmistrza Miasta
Krzysztof Kumorek
Krzysztof Kumorek

WIM.6232.26.2020. J.J

**Państwowe Gospodarstwo Leśne Lasy
Państwowe Nadleśnictwo Wałbrzych
z siedzibą ul. Miła 2
58-372 Boguszów-Gorce**

Dot. odpadów zalegających na parkingu Góry Dzikowiec

W związku z wpływieniem pisma z dnia 27.07.2020 r. WOP.BR.0003.18.2020 w/m (data wpływu do UM 28.07.2020 r) w sprawie dzikiego wysypiska śmieci na parkingu Góry Dzikowiec ,zgodnie z art. 5 pkt 1 ustawy z dnia 13 września 1996 r. o utrzymaniu czystości i porządku w gminach (tekst jednolity Dz. U. z 2019 r., poz. 2010 dalej: u.c.p.g) oraz § 6 ust. 1 Uchwały nr XXIII/126/20 Rady Miejskiej w Boguszowie-Gorcach z dnia 15 czerwca 2020 r. nakazującymi Państwu utrzymanie w odpowiednim stanie sanitarnym i porządkowym miejsc gromadzenia odpadów, prosimy o natychmiastowe usunięcie odpadów gruzu, drewna zalegających na administrowanych przez Państwa terenie parkingu Dzikowca.

W przypadku niedostosowania się do przedmiotowego wezwania tut. Organ będzie uprawniony do podjęcia działań zmierzających do wszczęcia postępowania o wykroczenie i wymierzenia Państwu kary grzywny na podstawie art. 10 ust. 2, 2a i 3 u.c.p.g.

W załączeniu:

1. Ksero pisma z dnia 27.07.2020r
2. Ksero pisma Michała Forsysia, Daniela Geminga z dnia 23.07.2020 r.
3. Mapka z lokalizacją
4. Zdjęcia
5. Informacja z rejestru gruntu

Otrzymują:

1. Adresat,
2. UM WIM a/a
3. WOP.BR

BURMISTRZ
Osoba pełniąca funkcję
Burmistrza Miasta
Krzysztof Kumorek
Krzysztof Kumorek

URZĄD MIASTSKI
Plac Odrodzenia I
28-370 Boguszów-Gorce
tel. (074) 449-317, 312, 313, fax (074) 449-167
KRS 000000025010 NIP 886-10-06-817
WOP.BR.0003.18.2020

Boguszów-Gorce, 27.07.2020 r.

URZĄD MIASTSKI
w Bogusławowie-Ustroniu
SEKRETARIAT

2020-07-28

16 (15) 2020

PREZYDENCJA

L. dz. 11568

Burmistrz Miasta
Boguszoza-Gorc


Na podstawie art. 24 ust. 6 ustawy o samorządzie gminnym przekazuję w załączeniu interpelację radnych Michała Forsysia i Daniela Geminga w sprawie dzikiego wysypiska śmieci na parkingu Góry Dzikowiec.

Przewodniczący
Rady Miejskiej
Stanisław Urbaniak

WOP.BR.a/a

Boguszów-Gorce, 23.07.2020

Michał Foryś
Daniel Geming
Radni Rady Miejskiej
w Boguszowie-Gorcach



Burmistrz Miasta
Boguszowa-Gorc
za pośrednictwem
Przewodniczącego Rady Miejskiej

INTERPELACJA

Na podstawie art.24 ustawy o samorządzie gminnym, wnosimy o **pilną** interwencję dotyczącą **kolejnego** dzikiego „wysypiska” odpadów znajdującego się na parkingu góry Dzikowiec (zdjęcia w załączeniu).

Pragniemy zwrócić uwagę, że temat „dzikich wysypisk” czy nielegalnych składowisk odpadów jest coraz częstszym i stale rosnącym problemem naszego miasta.

Sprawa jest bardzo niepokojąca, ponieważ na terenie tylko jednej dzielnicy (II Kuźnice) mamy już **trzy** takie punkty, z czego największy znajduje się przy ulicy Głowackiego.

Apelujemy również o to, abyśmy podjęli **zdecydowane działania** mające na celu zatrzymanie rozprzestrzeniania się tego procederu, ponieważ skala problemu jest rosnąca, a osoby dopuszczające się w/w czynów czują się bezkarne i anonimowe.

Michał Foryś
Daniel Geming

Wyrzys z miejscowego planu zagospodarowania przestrzennego

3-08-2020



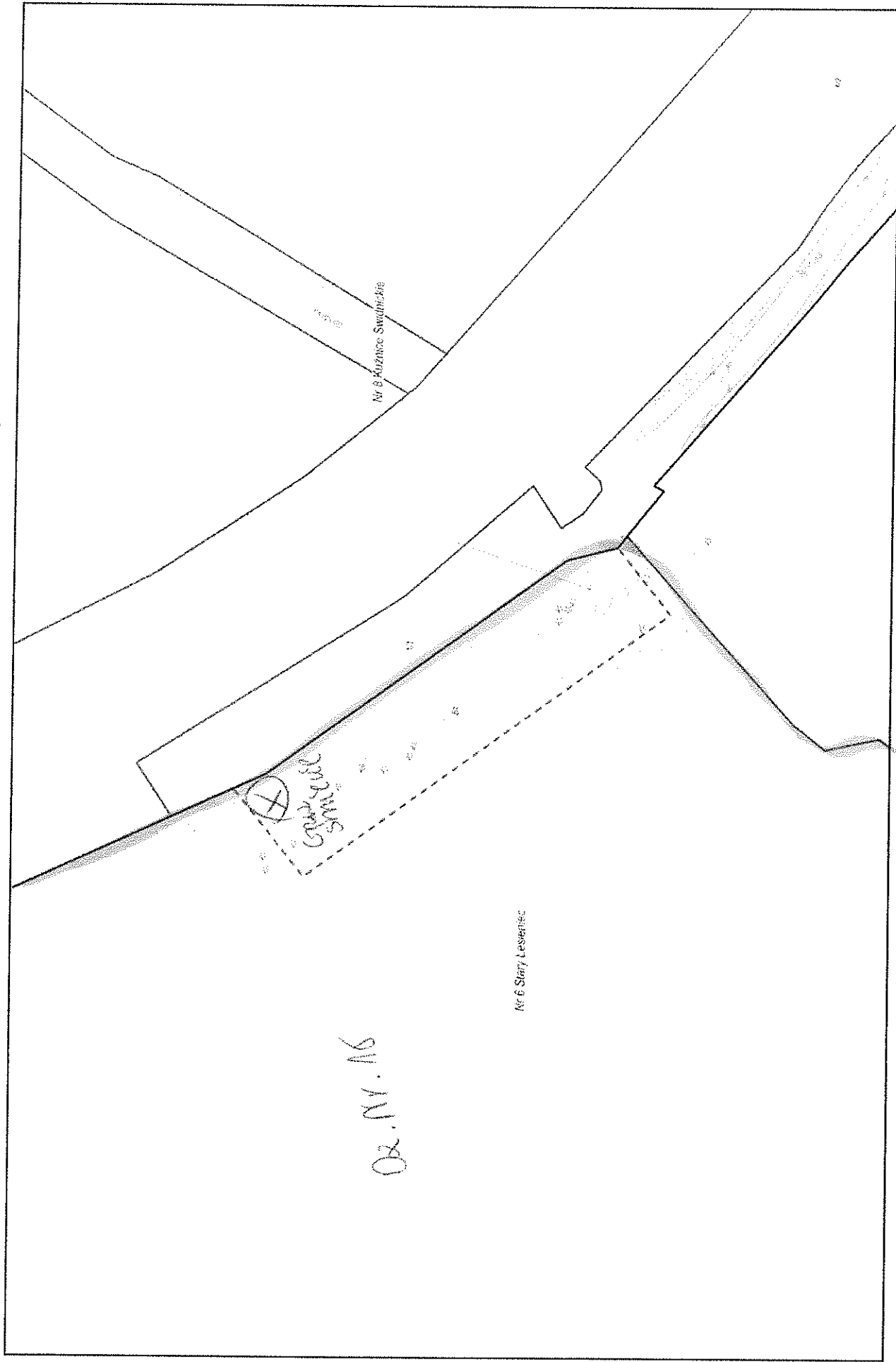
Wydruk w skali 1:5000

Udostępniane informacje nie są dokumentami w postępowaniach administracyjnych i innych. Materiały zawierające informacje z powiatowego zasobu geodezyjnego i kartograficznego (w tym dane z operatu ewidencji gruntów i budynków Starostwa Powiatowego w Walbrzychu) należy zamawiać w Wydziale Geodezji. Dokumenty zawierające inne informacje przetwarzane w Wewnętrznym Portalu Mapowym należy zamawiać w wydziałach merytorycznych, odpowiedzialnych za aktualizację tych danych.

Wydruk z systemu WebEWID

Sporządził: Justyna Jankowska

Wrys z miejscowego planu zagospodarowania przestrzennego



Oz. Nr. 16

Wydruk w skali 1:1000

Wydruk z systemu WebEWID

Udostępniane informacje nie są dokumentami w postępowaniach administracyjnych i innych. Materiały zawierające informacje z powiatowego zasobu geodezyjnego i kartograficznego (w tym dane z operatu ewidencji gruntów i budynków Starostwa Powiatowego w Wałbrzychu) należy zamawiać w Wydziale Geodezji. Dokumenty zawierające inne informacje przetwarzane w Miejscowym Portalu Mapowym należy zamawiać w wydziałach merytorycznych, odpowiedzialnych za aktualizację tych danych.

Sporzędził: Justyna Jankowska

KLAUZULA INFORMACYJNA - RODO

Zgodnie z art. 13 ust. 1 i 2 Rozporządzenia Parlamentu Europejskiego i Rady (UE) 2016/679 z dnia 27 kwietnia 2016 roku w sprawie ochrony osób fizycznych w związku z przetwarzaniem danych osobowych i w sprawie swobodnego przepływu takich danych oraz uchylenia dyrektywy 95/46/WE (dalej RODO), obowiązującego od 25 maja 2018 r., informuję, iż:

1. Administratorem Pani/Pana danych osobowych jest Urząd Miejski w Boguszowie – Gorcach, Pl. Odrodzenia 1, 58-370 Boguszów – Gorce.
2. W podmiocie jest wyznaczona osoba nadzorująca przestrzeganie zasad ochrony danych - kontakt z Inspektorem Ochrony Danych – e-mail: aleksandra@eduodo.pl lub iod@eduodo.pl
3. Pani/Pana dane osobowe przetwarzane będą na podstawie art. 6 ust. 1 lit. a, b, c, d, e ogólnego rozporządzenia Parlamentu Europejskiego i Rady UE o ochronie danych osobowych z dnia 27 kwietnia 2016 r., w celu:
 1. wypełnienia obowiązków prawnych ciążyących na Urzędzie Miejskim w Boguszowie – Gorcach na podstawie powszechnie obowiązujących przepisów prawa
 2. realizacji zawartych przez Urząd Miejski w Boguszowie – Gorcach umów z kontrahentami
 3. w pozostałych przypadkach Pani/Pana dane osobowe przetwarzane są wyłącznie na podstawie udzielonej wcześniej zgody w zakresie i celu określonym w treści zgody.
4. Odbiorcami Pani/Pana danych osobowych będą:
 1. organy władzy publicznej oraz podmioty wykonujące zadania publiczne lub działających na zlecenie organów władzy publicznej, w zakresie i w celach, które wynikają z przepisów powszechnie obowiązującego prawa,
 2. inne podmioty, które na podstawie stosownych umów podpisanych z Urzędem Miejskim w Boguszowie – Gorcach przetwarzają dane osobowe dla których Administratorem jest Burmistrz Boguszowa – Gorce
 3. podmioty realizujące zadania Administratora Danych Osobowych, takie jak: operator pocztowy, bank, dostawca oprogramowania dziedzinowego.
2. Pani/Pana dane osobowe przechowywane będą przez okres niezbędny do realizacji celu/celów określonych w pkt 3, lecz nie krócej niż przez okres wskazany w przepisach o archiwizacji lub innych przepisach prawa.
3. Ma Pani/Pan prawo do żądania od Administratora:
 1. dostępu do swoich danych oraz otrzymania ich kopii,
 2. do sprostowania (poprawiania) swoich danych,
 3. do usunięcia danych, ograniczenia przetwarzania danych w przypadkach, gdy:
 - dane nie są już niezbędne do celów, dla których były zebrane lub w inny sposób przetwarzane
 - dane osobowe przetwarzane są niezgodnie z prawem
 - dane osobowe muszą być usunięte w celu wywiązania się z obowiązku wynikającego z przepisów prawa
 - osoba, której dane dotyczą kwestionuje prawidłowość danych osobowych
 4. do wniesienia sprzeciwu wobec przetwarzania danych na podstawie uzasadnionego interesu Administratora – przestaniemy przetwarzać Pani/Pana dane w tym zakresie, chyba że będziemy w stanie wykazać, że są one nam


niezbędne do realizacji zadania narzuconego przez powszechnie obowiązujące prawo,

5. do przenoszenia danych,

6. prawo do wniesienia skargi do organu nadzorczego,

w celu skorzystania z praw określonych powyżej (lit. a-f) należy skontaktować się z Administratorem lub z Inspektorem Danych Osobowych.

7. Ma Pani/Pan prawo wniesienia skargi do organu nadzorczego, gdy uzna Pani/Pan, że przetwarzanie Pani/Pana danych osobowych narusza przepisu ustawy o ochronie danych osobowych, a od 25 maja 2018 r. Rozporządzenia Parlamentu Europejskiego i Rady (UE) 2016/679 z dnia 27 kwietnia 2016 roku w sprawie ochrony osób fizycznych w związku z przetwarzaniem danych osobowych i w sprawie swobodnego przepływu takich danych oraz uchylenia dyrektywy 95/46/WE.
8. Podanie przez Państwa danych osobowych w zakresie wymaganym przepisami, którymi kieruje się Urząd Miejski w Boguszowie – Gorcach jest obligatoryjne a konsekwencją niepodania danych osobowych będzie brak możliwość rozpoczęcia wypełniania obowiązku prawnego leżącego na Administratorze Danych Osobowych.
9. Państwa dane mogą być przetwarzane w sposób zautomatyzowany i nie będą profilowane.



—8ACC449D-B9AB-4286-886B-EF486AC21B45.jpeg—



—239B3DC8-BAAA-49CA-A339-B3B5994E5DF2.jpeg—



—0BAEF527-0FA9-4DD7-9C8C-6F1748F4A1EF.jpeg—

STAROSTA WAŁBRZYSKI
al. Wyzwolenia 20-24
58-300 Wałbrzych

(nazwa organu wydającego dokument)

Województwo: **dolnośląskie**
Powiat: **wałbrzyski**
Jednostka ewidencyjna: **022101_1, Boguszów-Gorce**
Obręb ewidencyjny: **022101_1.0006, Nr 6 Stary Lesieniec**

INFORMACJA Z REJESTRU GRUNTÓW

sporządzono dnia: 03-08-2020 14:58:09

Nr jednostki rejestrowej: **G1**

Osoby: **2**

Udział Forma władania	Dane osoby fizycznej / instytucji
1/1 gr. 1.0 własność	Skarb Państwa
1/1 gr. 1.2 zarząd	Państwowe Gospodarstwo Leśne Lasy Państwowe Nadleśnictwo Wałbrzych REGON: 890023517 siedziba: ul. Miła 2, 58-372 Boguszów-Gorce

Działki ewidencyjne: **1**

Arkusz	Nr działki	Adres / Położenie	Powierzchnia [ha]	Użytek i klasa bonitacyjna		Nr KW lub inne dokumenty
				Użytek	Pow. [ha]	
1	15		18.0057	Ls Bz	17.8157 0.1900	SW1W/00031876/6
Identyfikator: 022101_1.0006.15;						
Razem powierzchnia działek [ha]:			18.0057	ha		
Słownie:			osiemnastcie hektarów pięćdziesiąt siedem metrów kwadratowych			

UWAGA: W jednostce znajdują się jeszcze inne działki.

Powierzchnia całej jednostki rejestrowej: **378.5070** (trzysta siedemdziesiąt osiem hektarów pięć tysięcy siedemdziesiąt metrów kwadratowych)

Oznaczenia użytków i klas
Bz - Tereny rekreacyjno-wypoczynkowe
Ls - Lasy

DOKUMENT NINIEJSZY WYDANO
WYŁĄCZNIE DO UŻYTKU SŁUŻBOWEGO

Justyna Jankowska
03-08-2020

(sporządził: data i podpis)

(imię i nazwisko osoby reprezentującej organ
lub osoby upoważnionej przez organ: data i podpis)